



MUPE



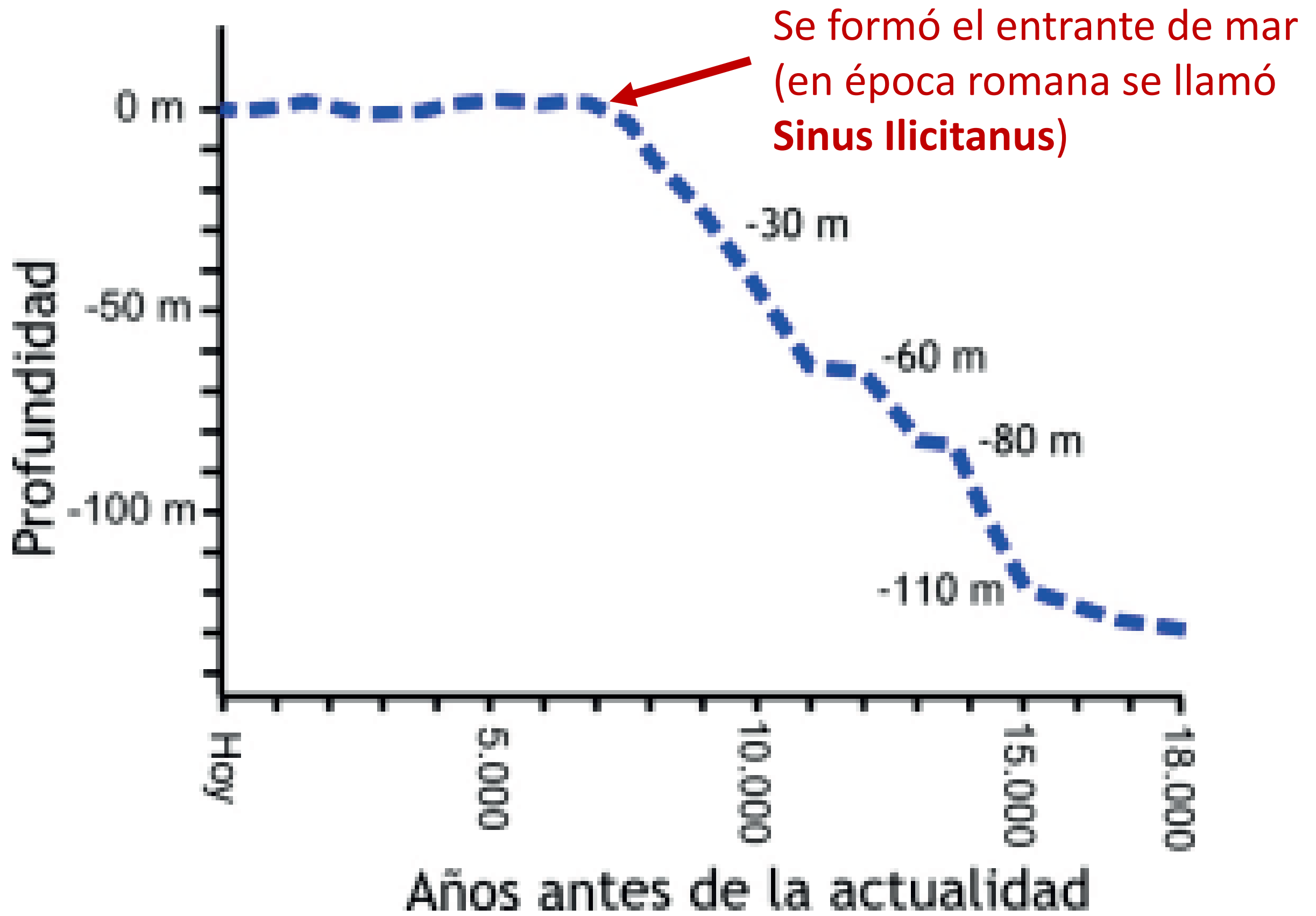
- Itinerario geológico
- i** Punto de información
- 1** Basílica Santa María
- 2** **3** **4** **5** MUPE
- 6** Tectónica activa
- 7** Erosión en túnel
- 8** Abanico aluvial
- 9** Sinus ilicitanus
- Gf** Geofísica
- EP** El Palmeral



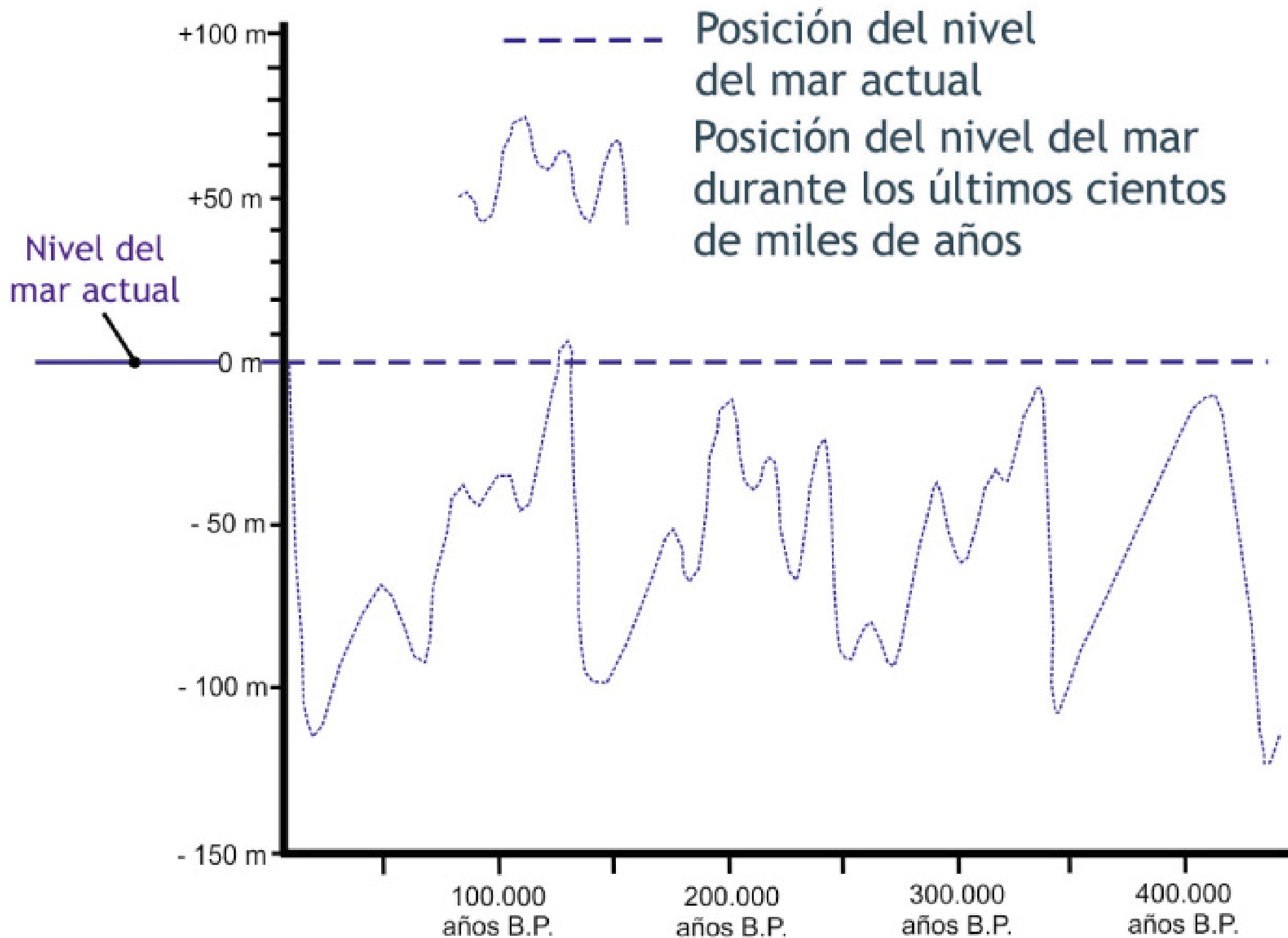
ESTABILIDAD DE LADERAS



P1 EL SINUS ILCITANUS



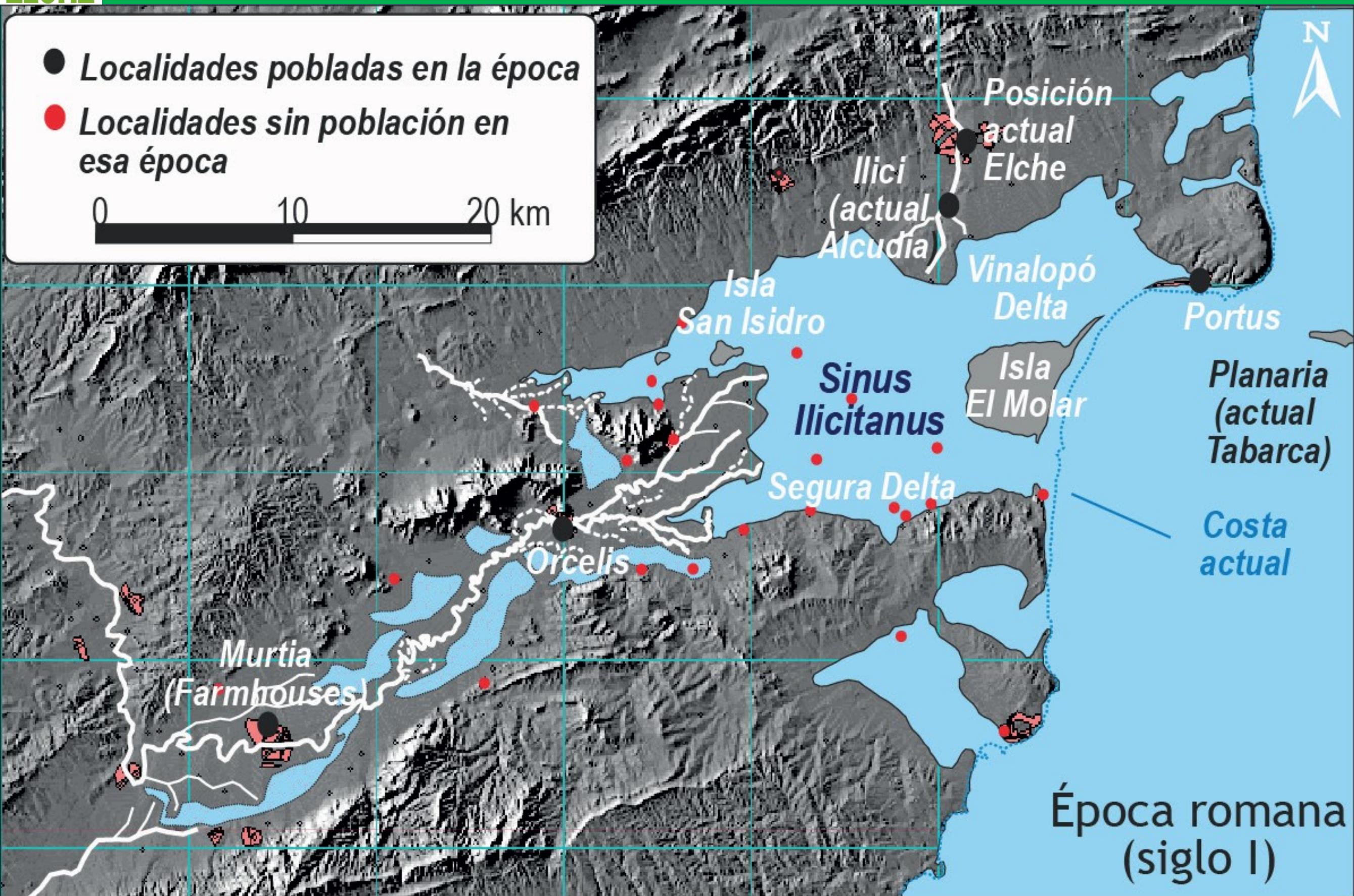
P1 EL SINUS ILLICITANUS



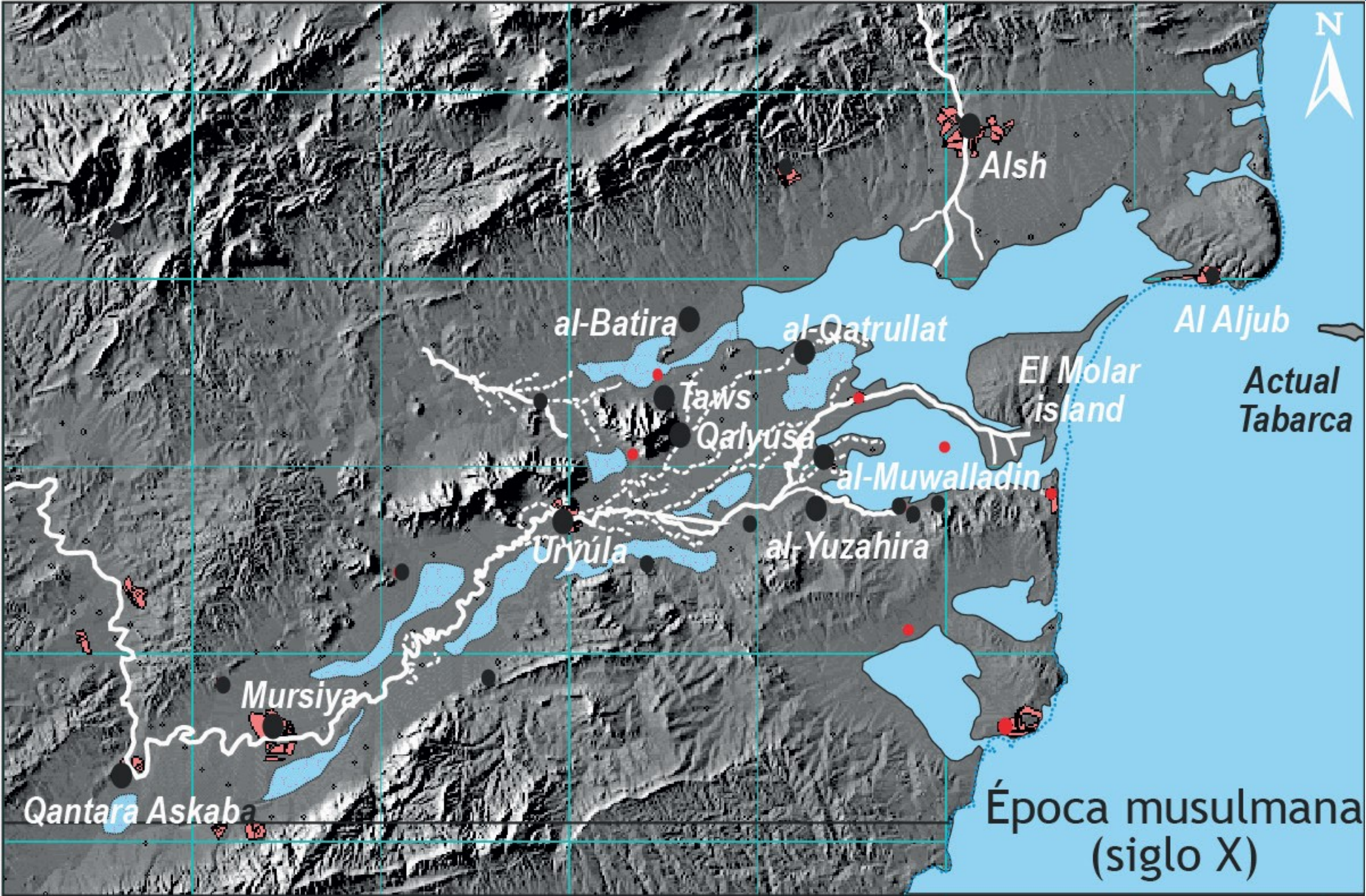
P1 EL SINUS ILICITANUS

- Localidades pobladas en la época
- Localidades sin población en esa época


0 10 20 km




P1 EL SINUS ILCITANUS



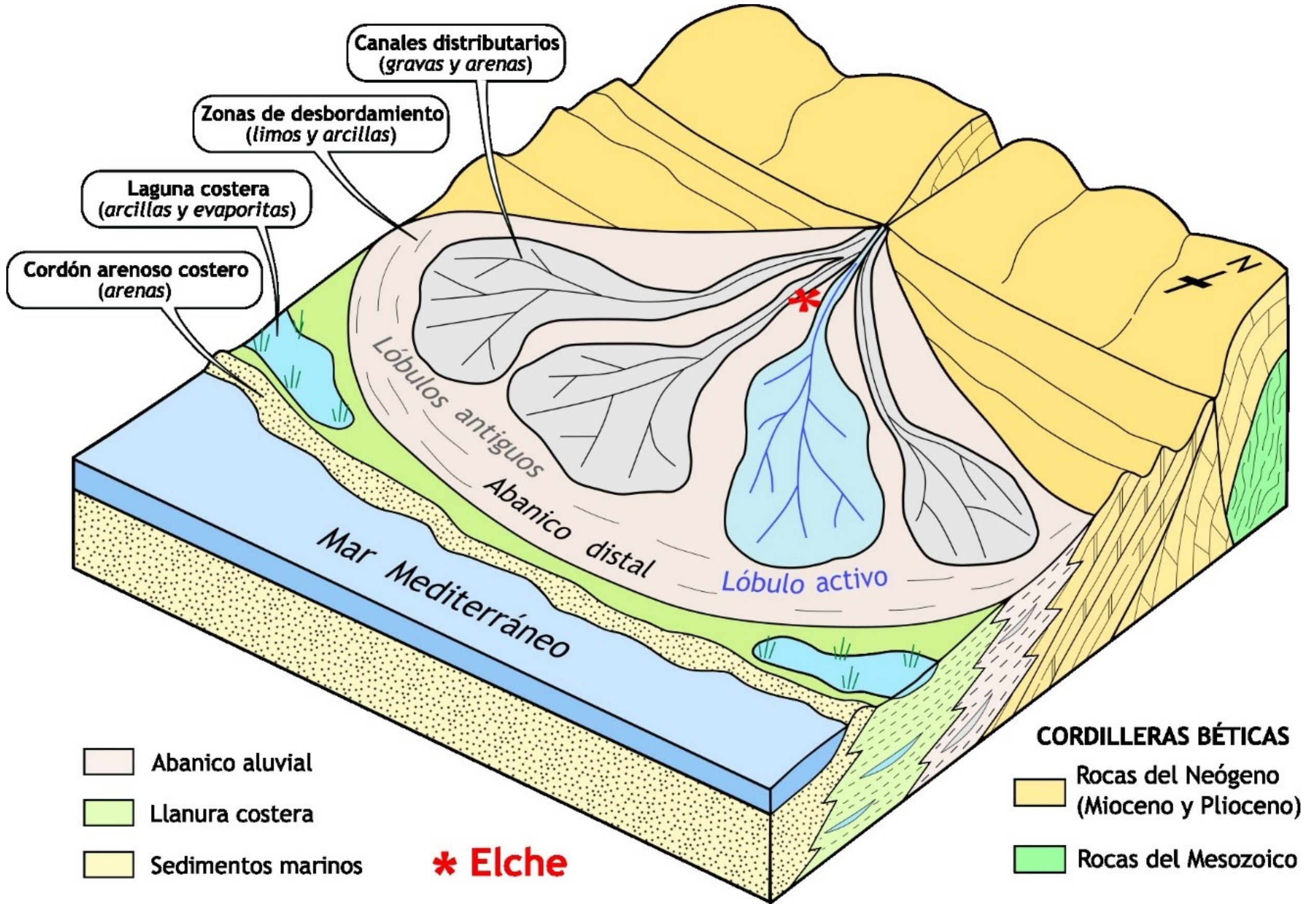
P2 LA EROSIÓN EN TÚNEL (PIPING)



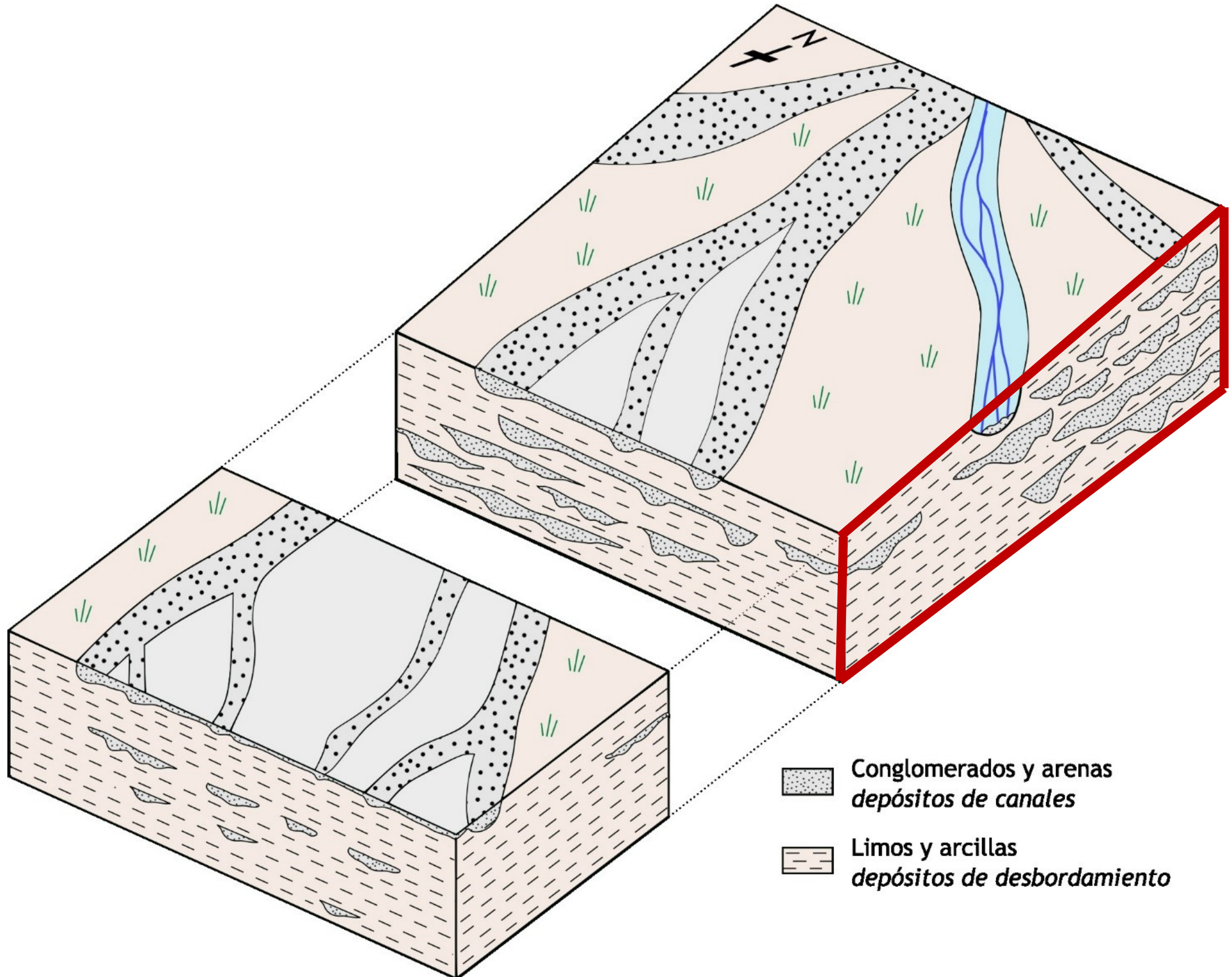
P2 LA EROSIÓN EN TÚNEL (PIPING)



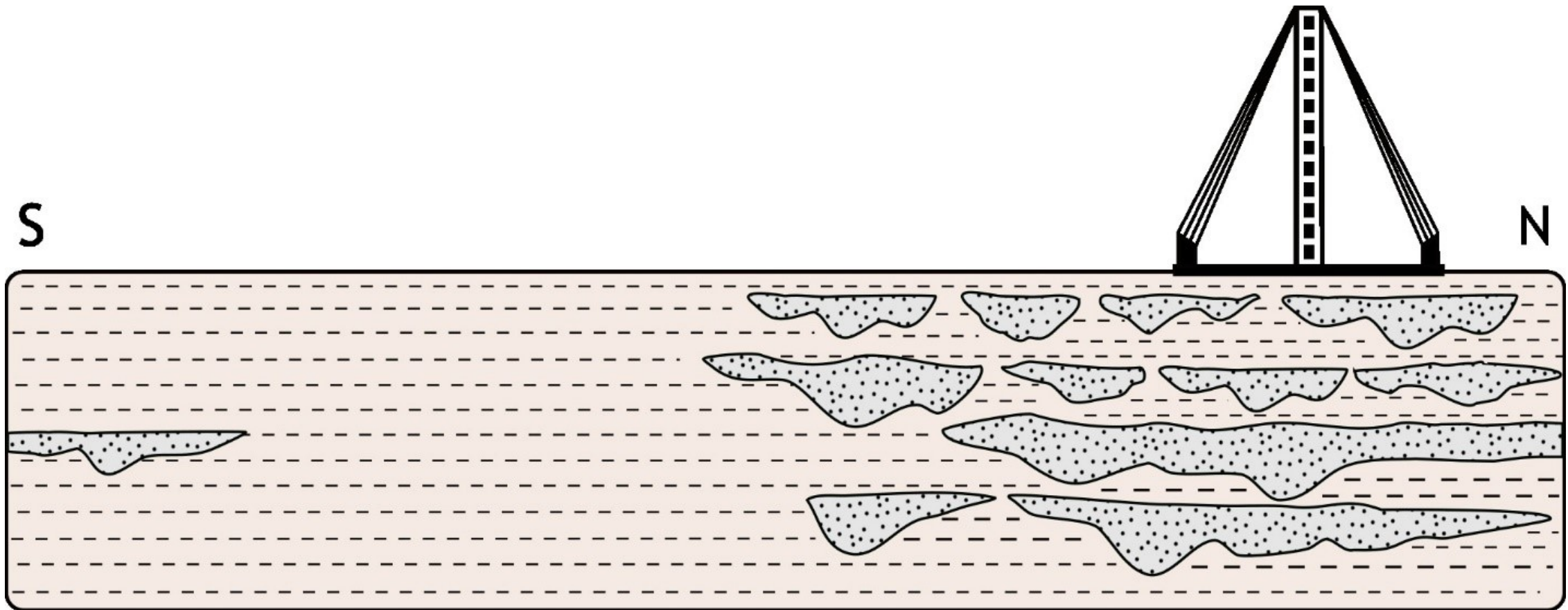
P3 EL ABANICO ALUVIAL COSTERO



P3 EL ABANICO ALUVIAL COSTERO



P3 EL ABANICO ALUVIAL COSTERO



↓
Limos y arcillas
depósitos de desbordamiento

↓
Conglomerados y arenas
depósitos de canales



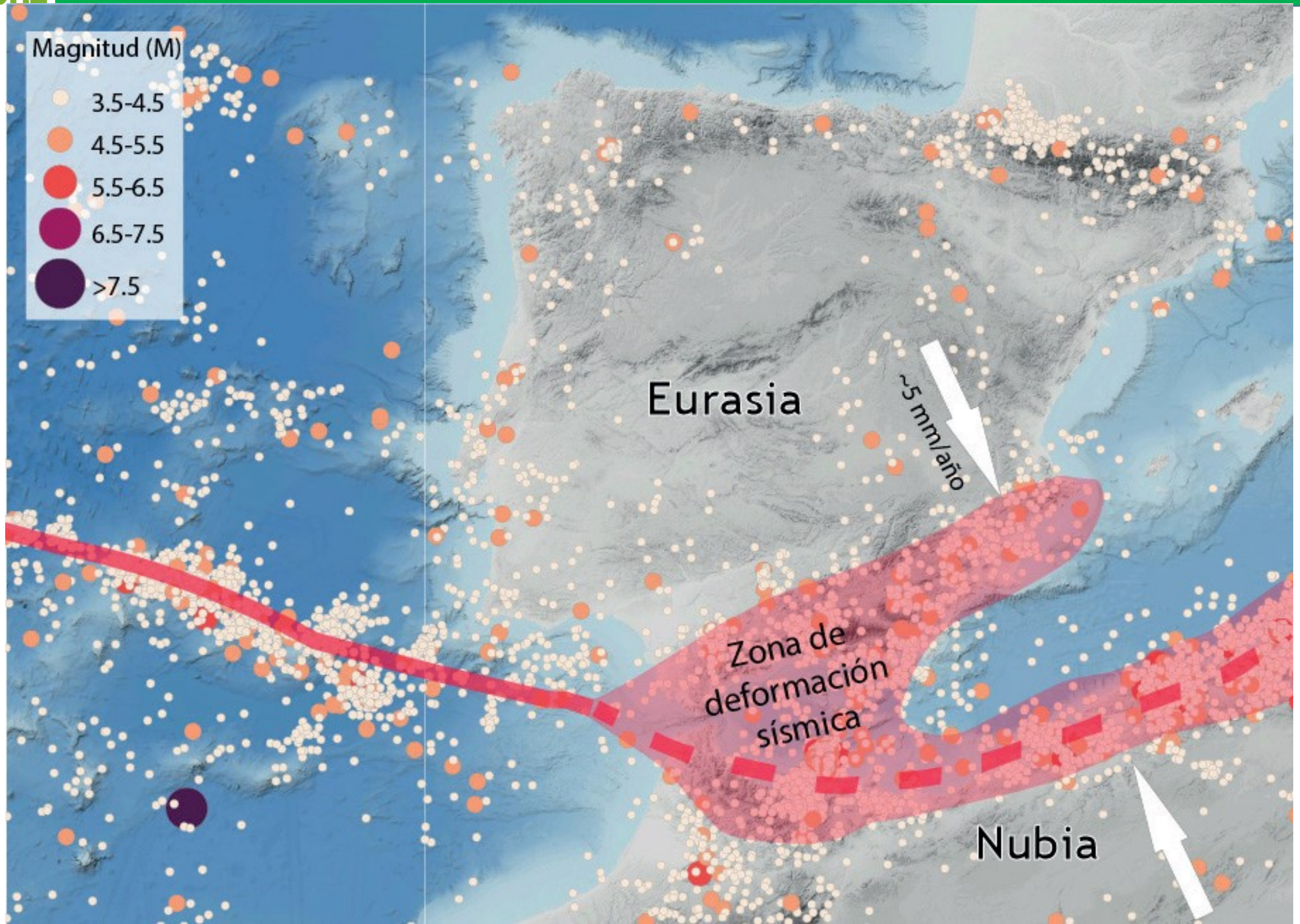
P3 EL ABANICO ALUVIAL COSTERO



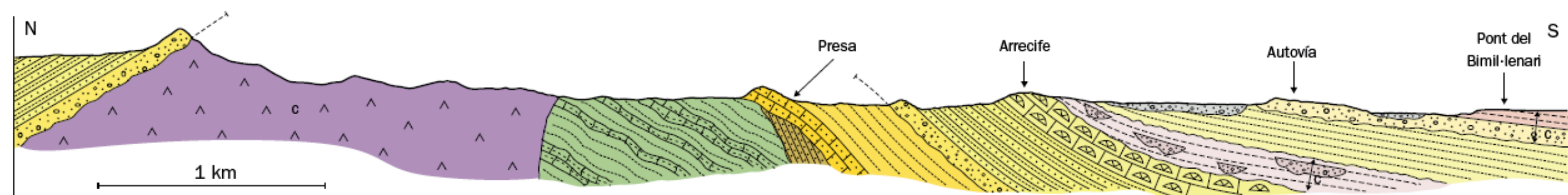
P3 EL ABANICO ALUVIAL COSTERO



P4 EL VINALOPÓ Y LAS PLACAS TECTÓNICAS

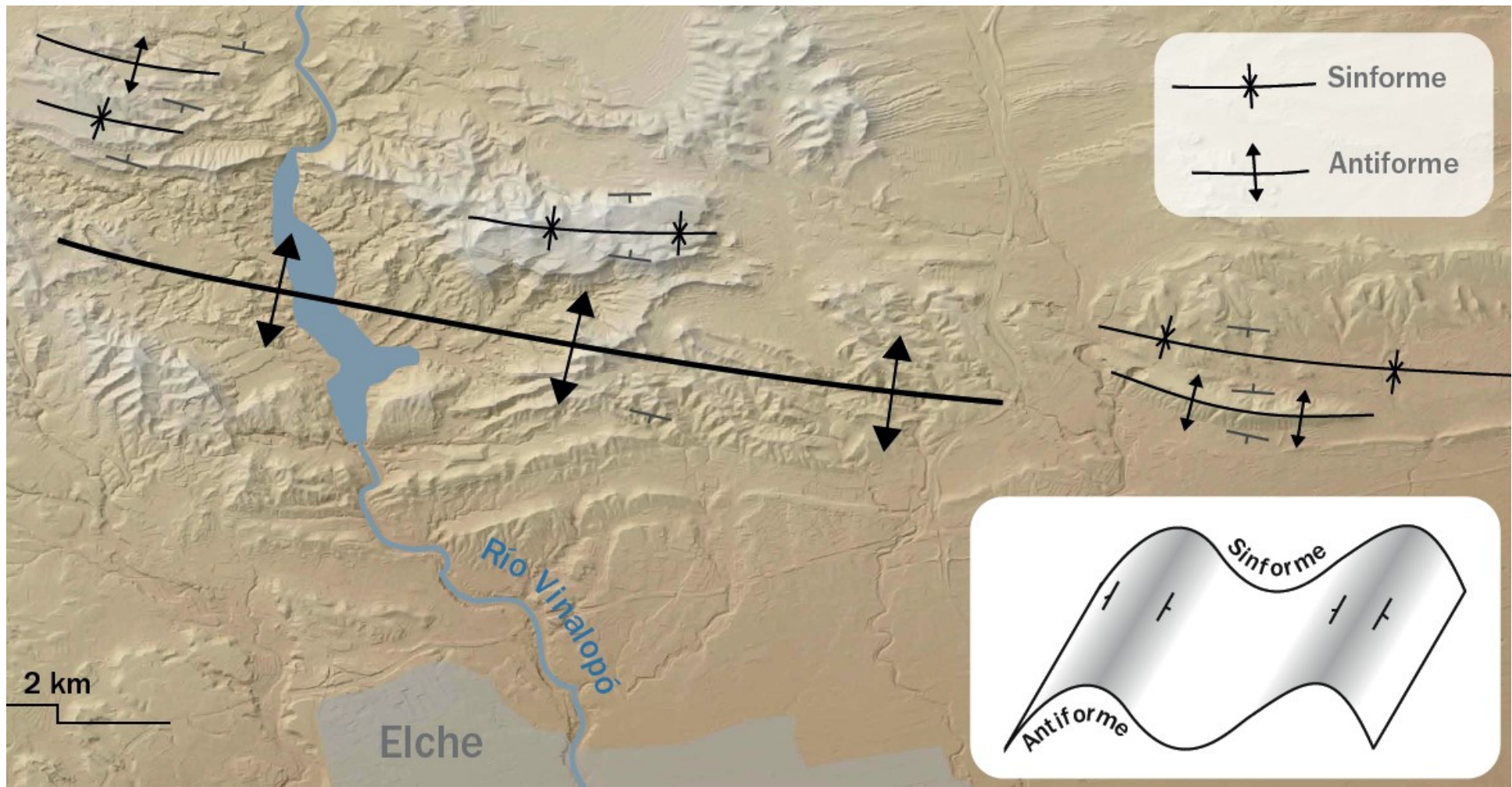


P4 EL VINALOPÓ Y LAS PLACAS TECTÓNICAS

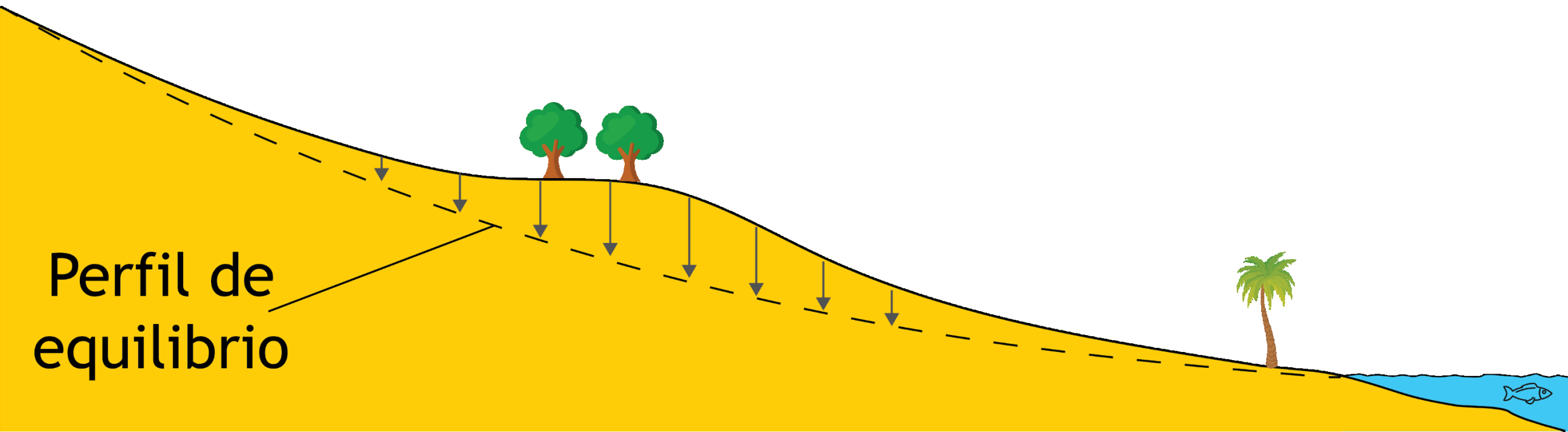


Cuaternario	Pleistoceno	~2,6 Ma
	Plioceno	
Neógeno	Mioceno	Messiniense ~5,3 Ma
		Tortonense ~7,2 Ma
		Serravaliense ~11,6 Ma

- Materiales continentales
- Margas con paleocanales del Messiniense
- Calcarenitas del Tortonense
- Terrazas fluviales del Pleistoceno medio-superior
- Calizas arrecifales del Messiniense
- Areniscas del Serravaliense
- Margas del Pleistoceno inferior
- Ciclos de areniscas y margas del Messiniense
- Margas y margocalizas del Cretácico
- Conglomerados del Plioceno superior
- Conglomerados del Tortonense
- Areniscas, arcillas y yesos del Triásico
- Margas del Plioceno
- Margas del Tortonense

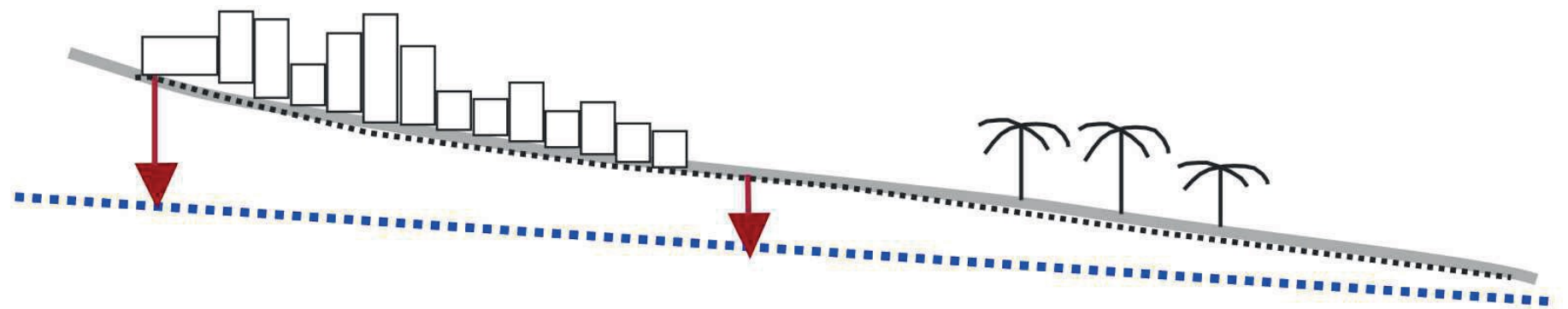
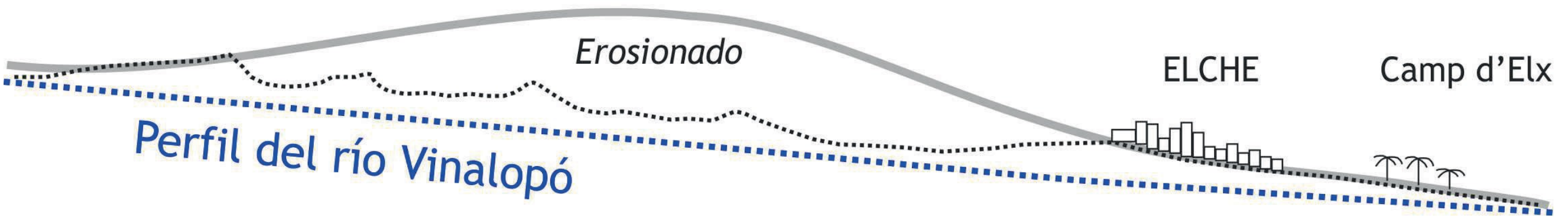


P4 EL VINALOPÓ Y LAS PLACAS TECTÓNICAS

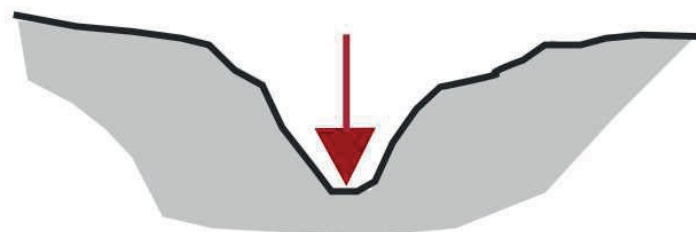


P4 EL VINALOPÓ Y LAS PLACAS TECTÓNICAS

Elevación tectónica
pliegue antiforme activo



Mayor
encajamiento

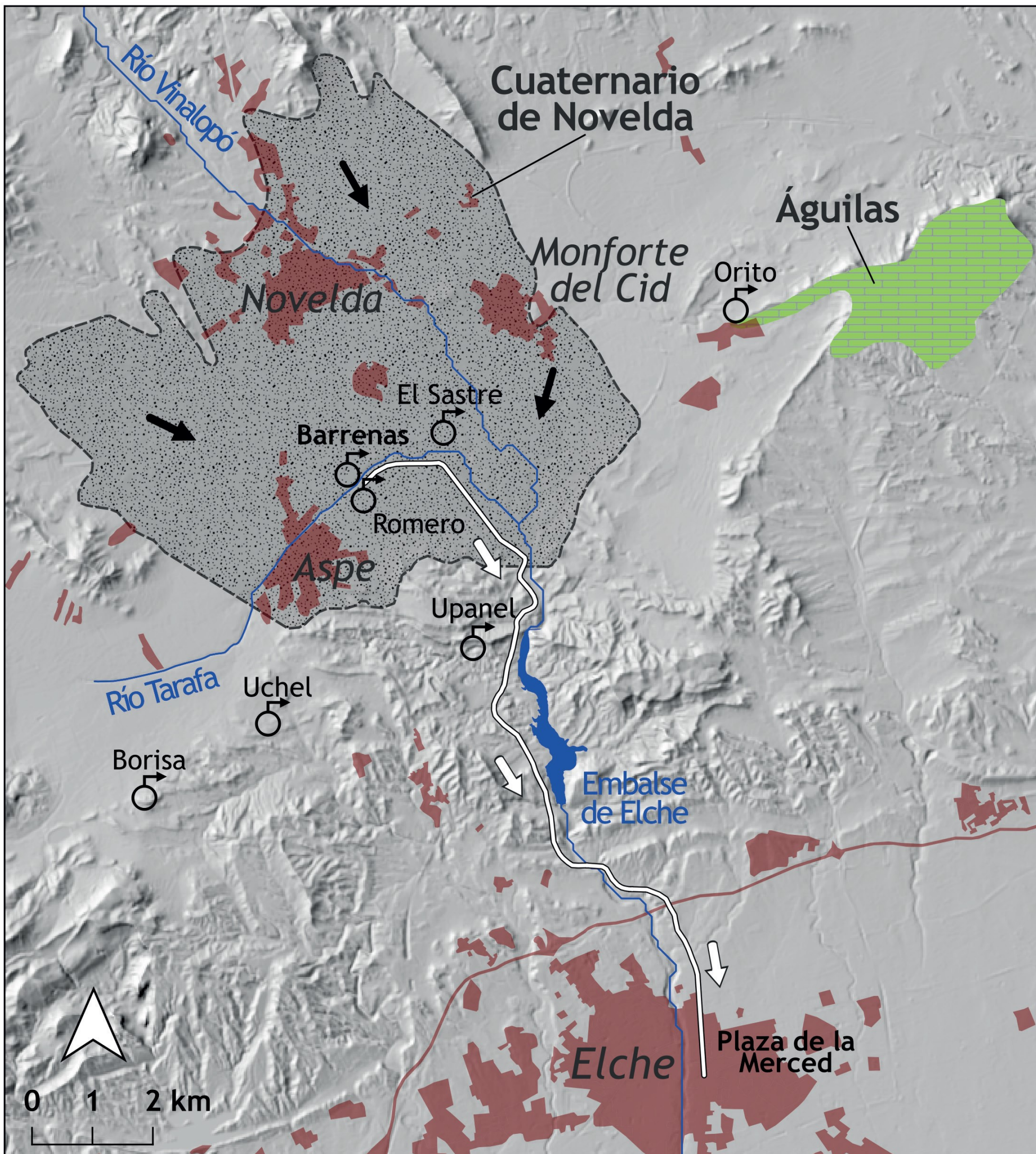


Menor
encajamiento

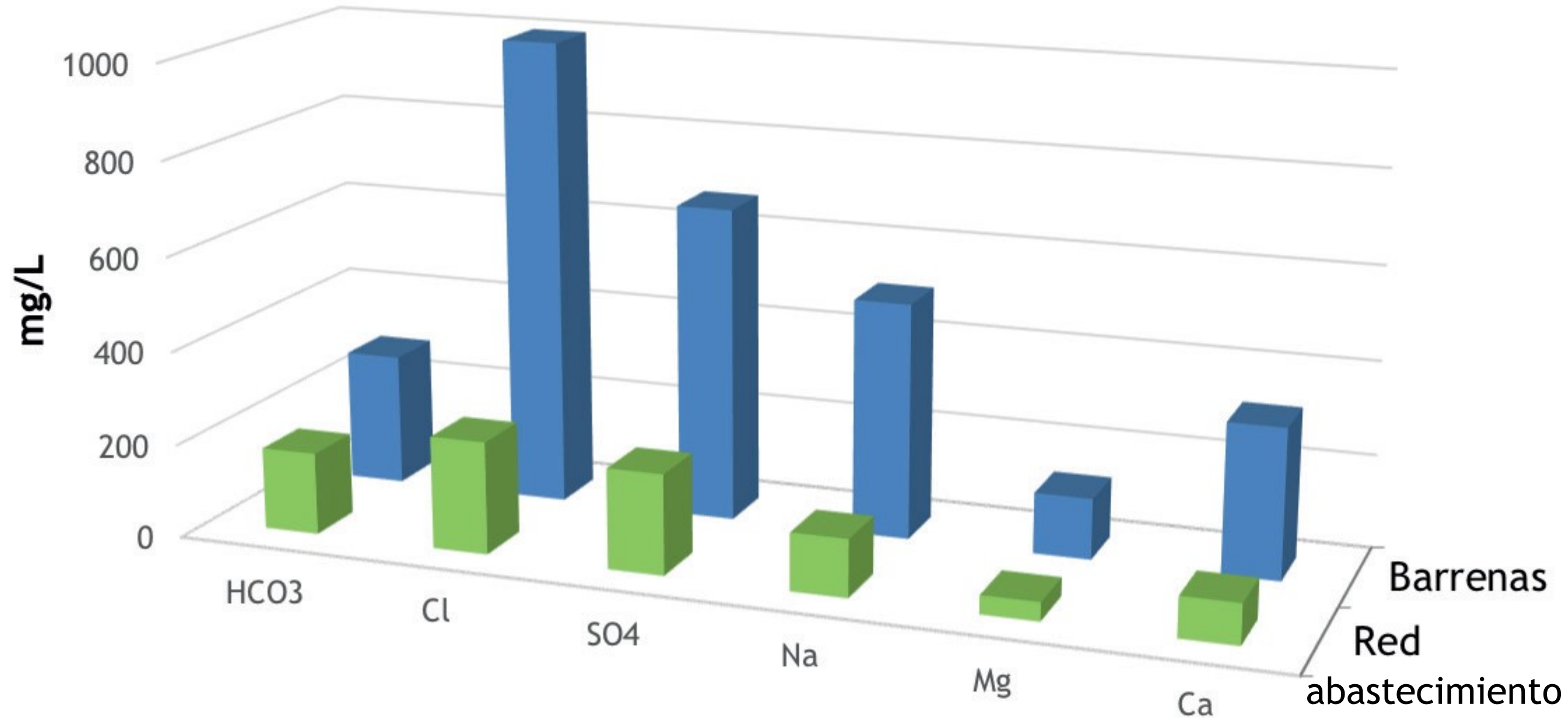


P4 EL VINALOPÓ Y LAS PLACAS TECTÓNICAS

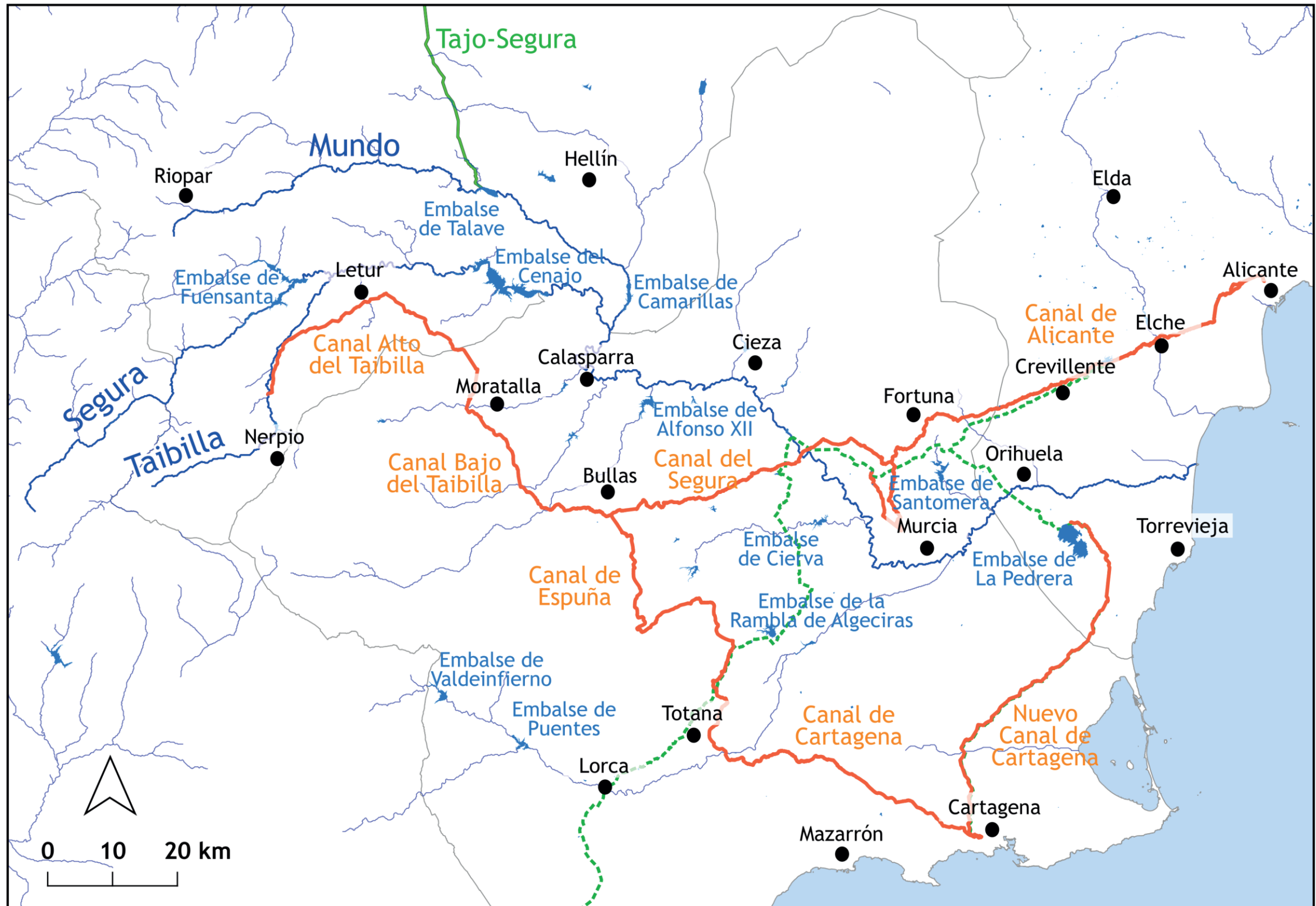




P5 EL ABASTECIMIENTO DE AGUA A ELCHE



P5 EL ABASTECIMIENTO DE AGUA A ELCHE



— Canal Taibilla - - - Postrasvase Tajo-Segura — Ríos

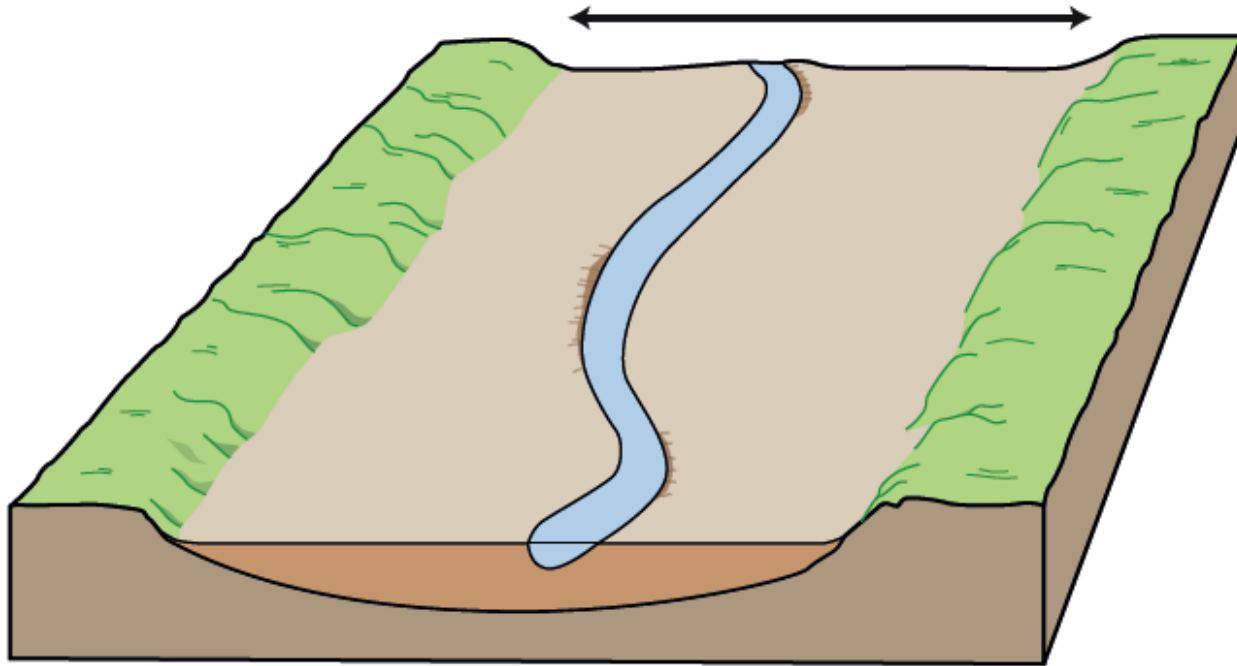
P5 EL ABASTECIMIENTO DE AGUA A ELCHE



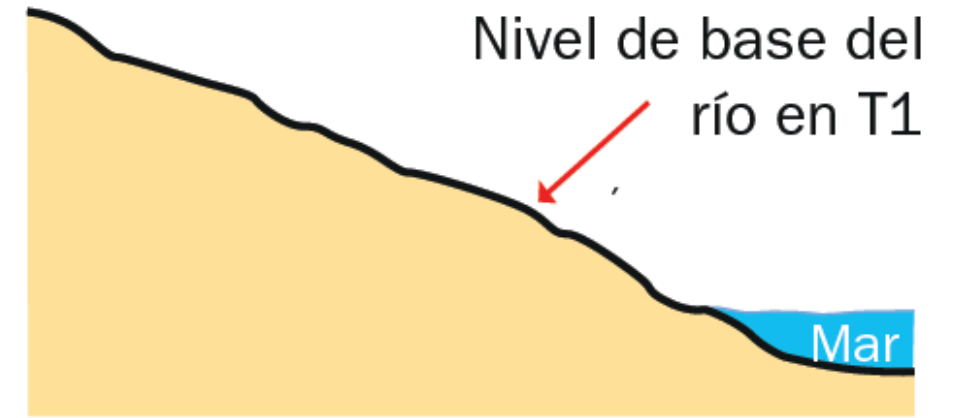
P6 LOS SEDIMENTOS DEL ANTIGUO VINALOPÓ

TIEMPO 1

Llanura de inundación 1

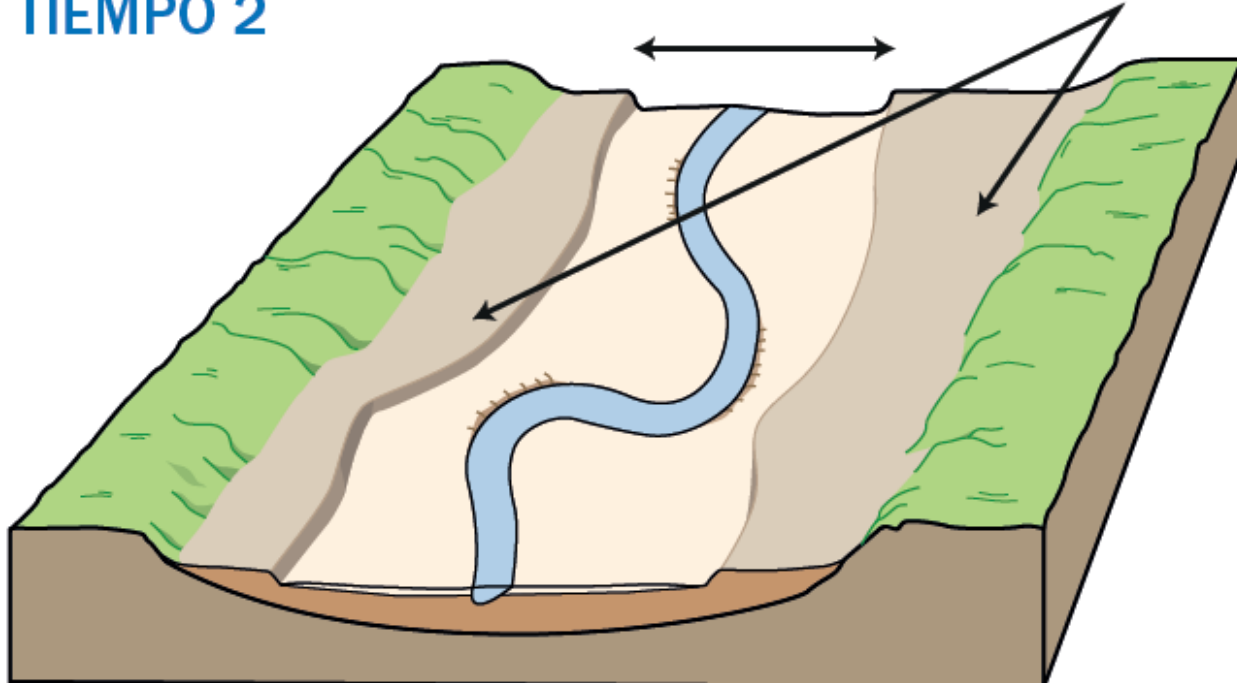


CABECERA DEL RÍO

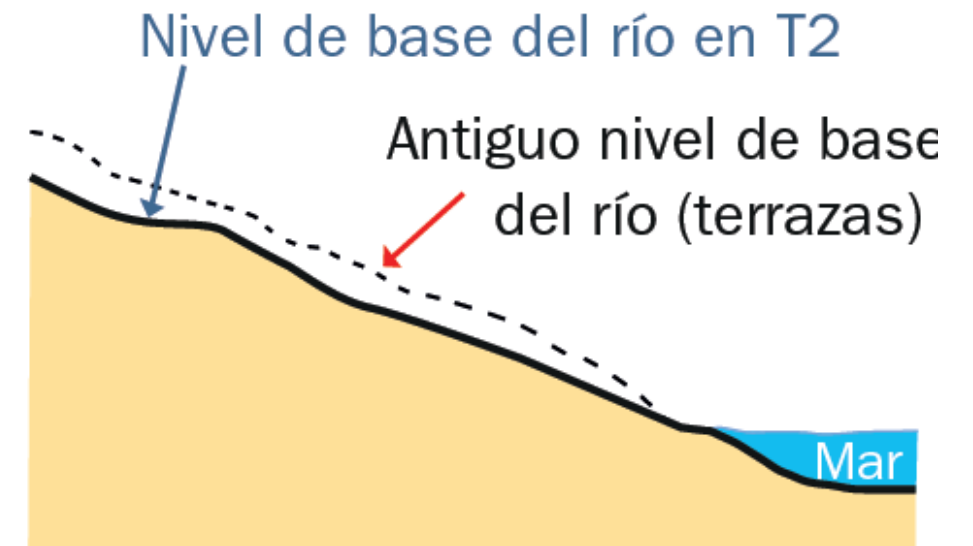


TIEMPO 2

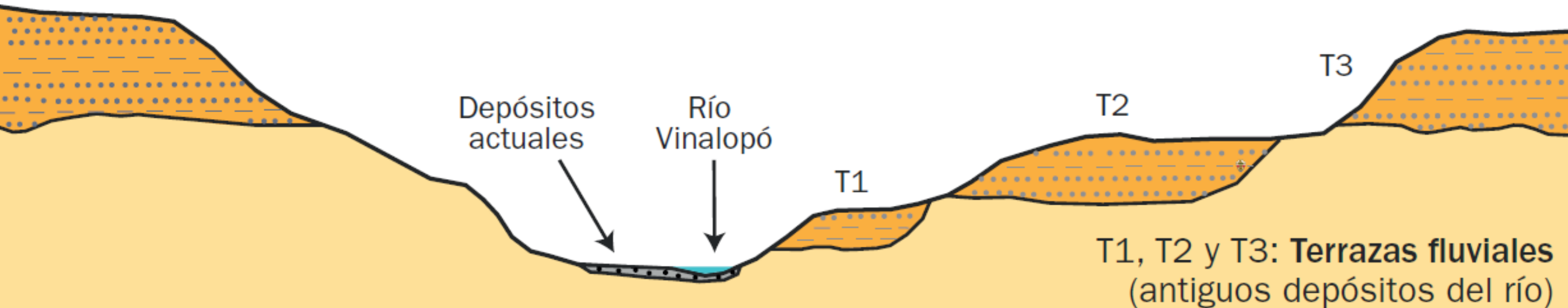
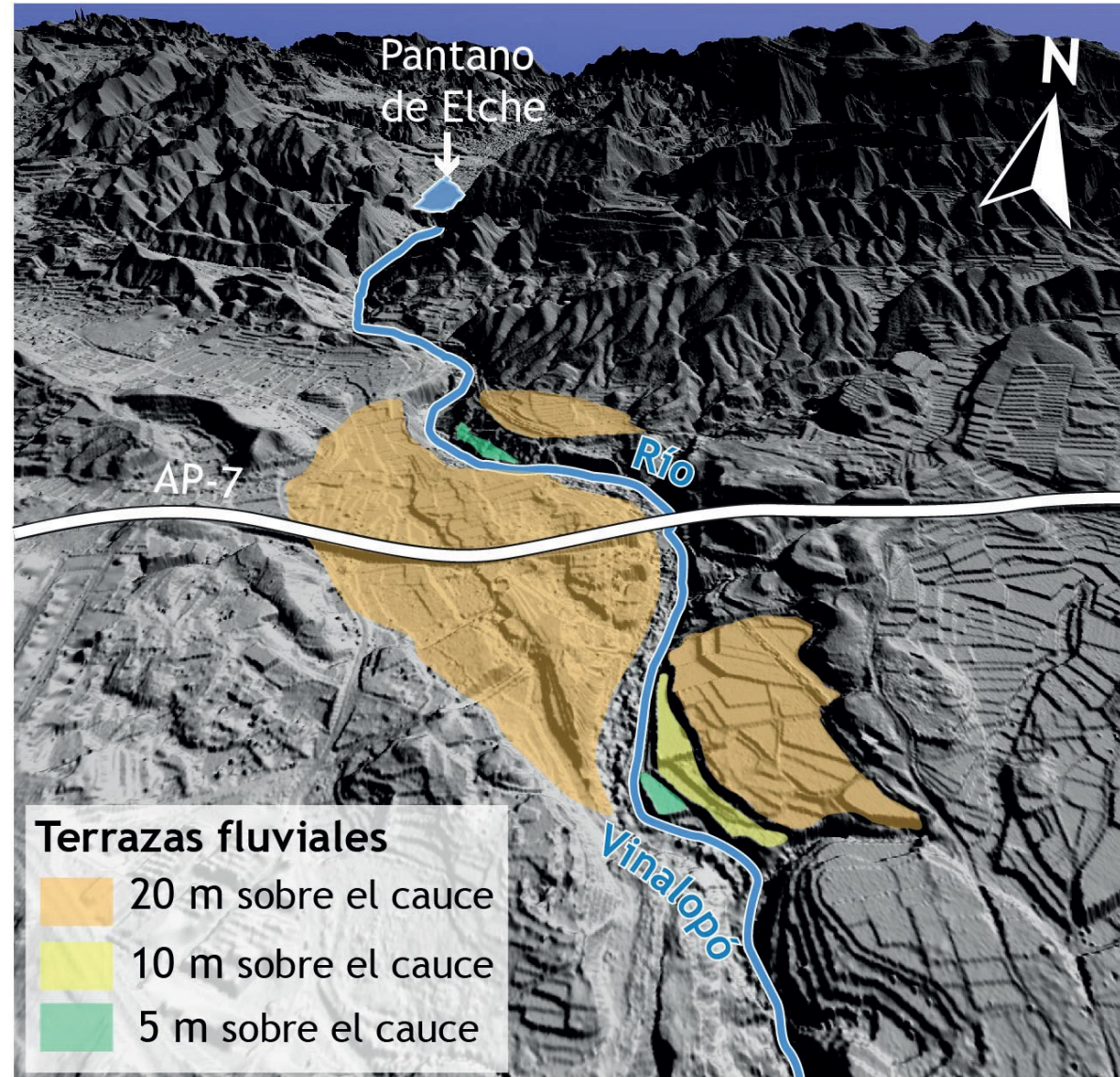
Llanura de inundación 2 Terrazas



CABECERA DEL RÍO




P6 LOS SEDIMENTOS DEL ANTIGUO VINALOPÓ




P7 EL ARRECIFE DEL MERENDERO DE ELCHE



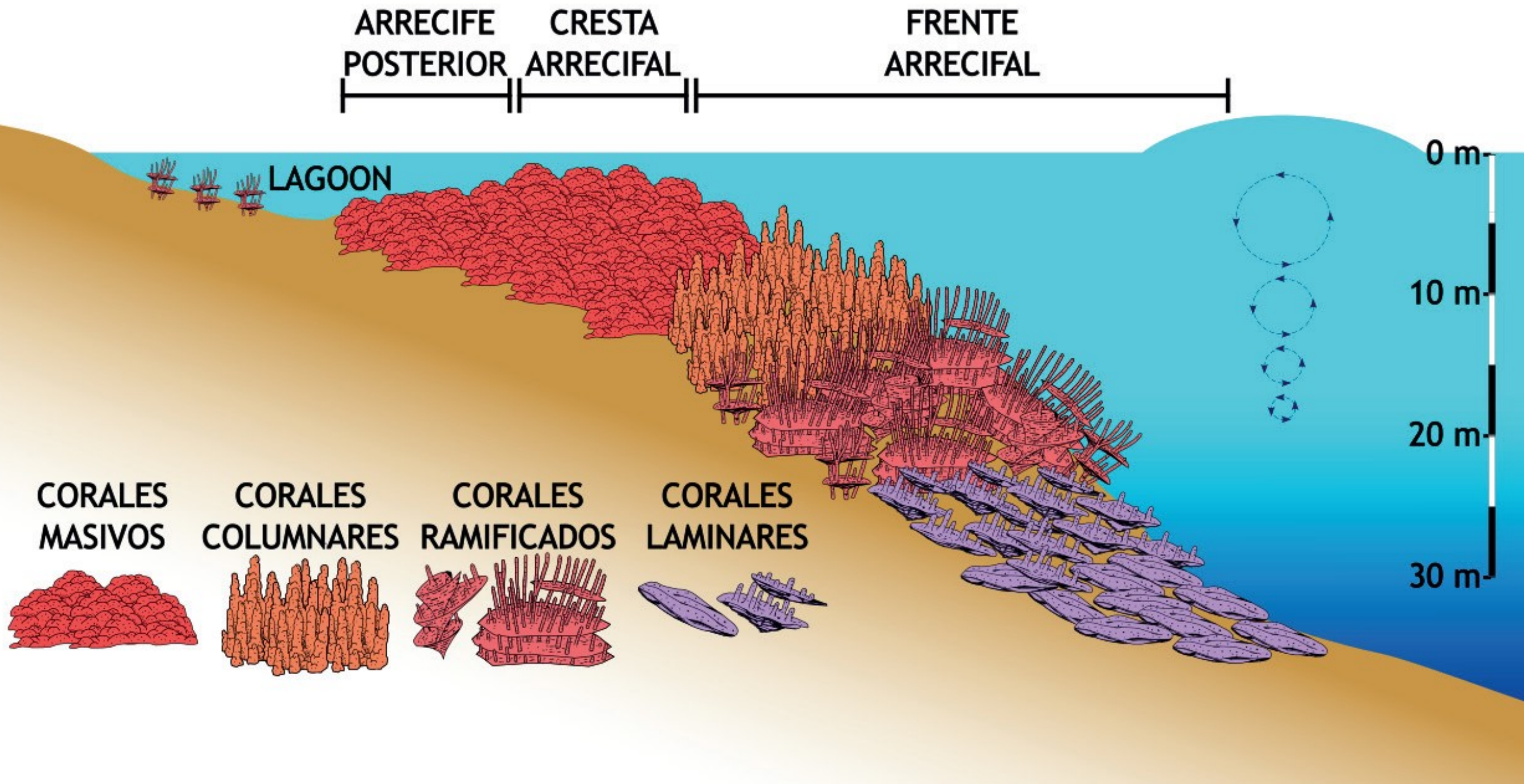
P7 EL ARRECIFE DEL MERENDERO DE ELCHE



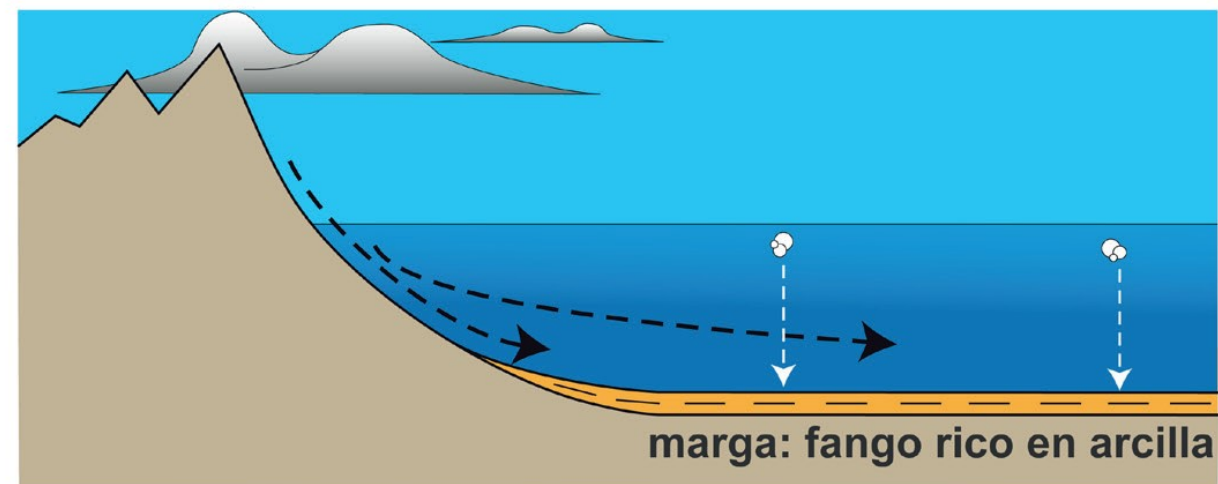
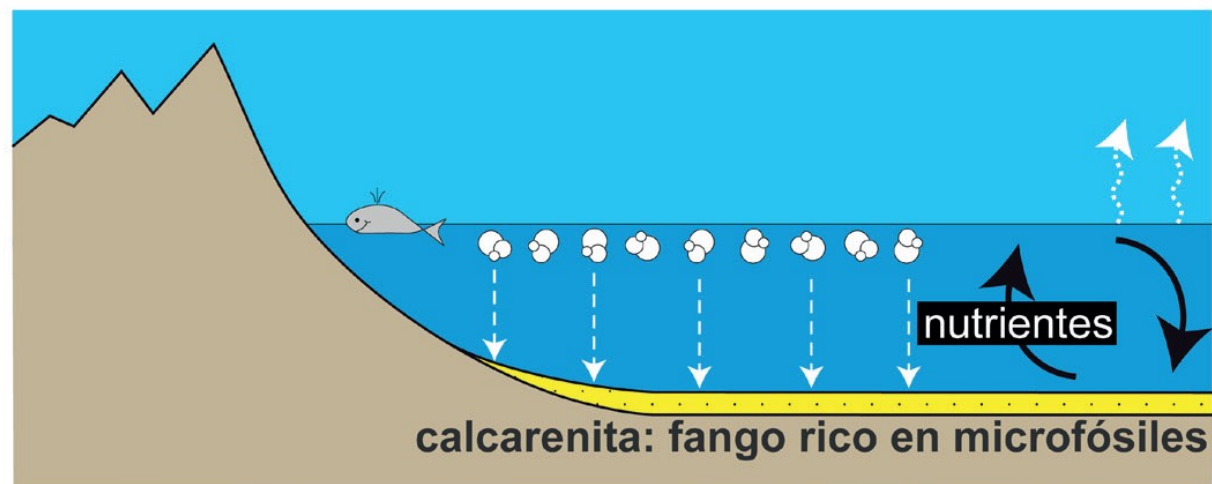
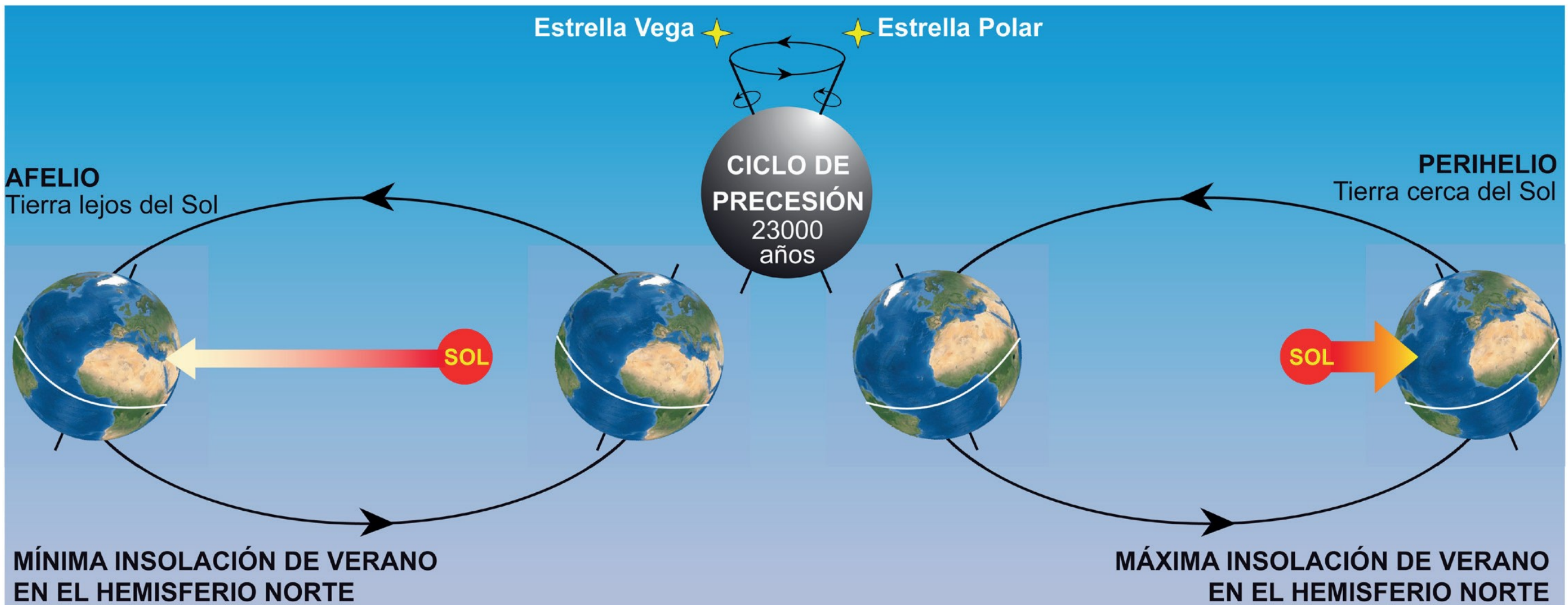
P7 EL ARRECIFE DEL MERENDERO DE ELCHE



P7 EL ARRECIFE DEL MERENDERO DE ELCHE



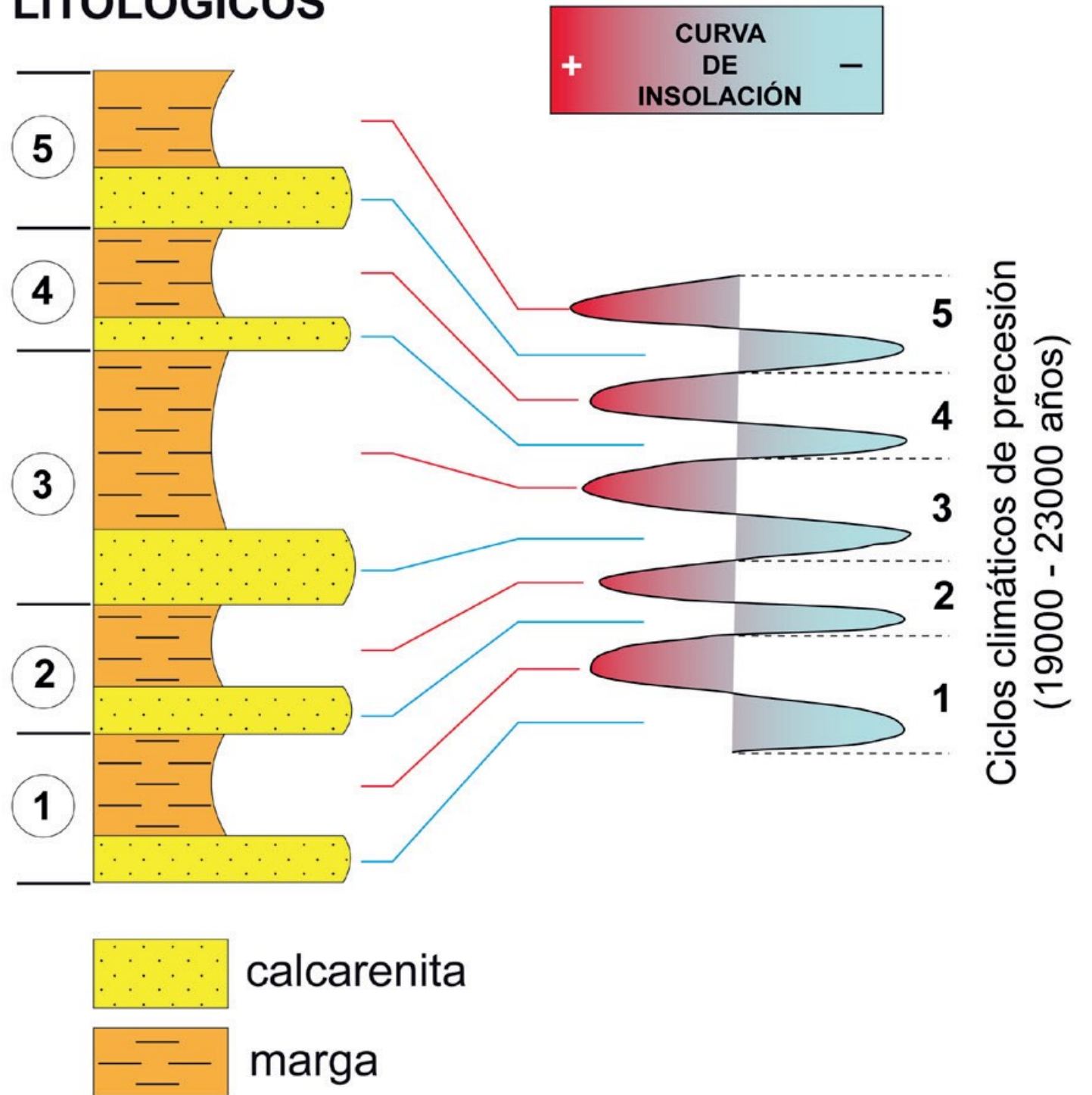
P8 CICLOS ASTRONÓMICOS FOSILIZADOS



P8 CICLOS ASTRONÓMICOS FOSILIZADOS

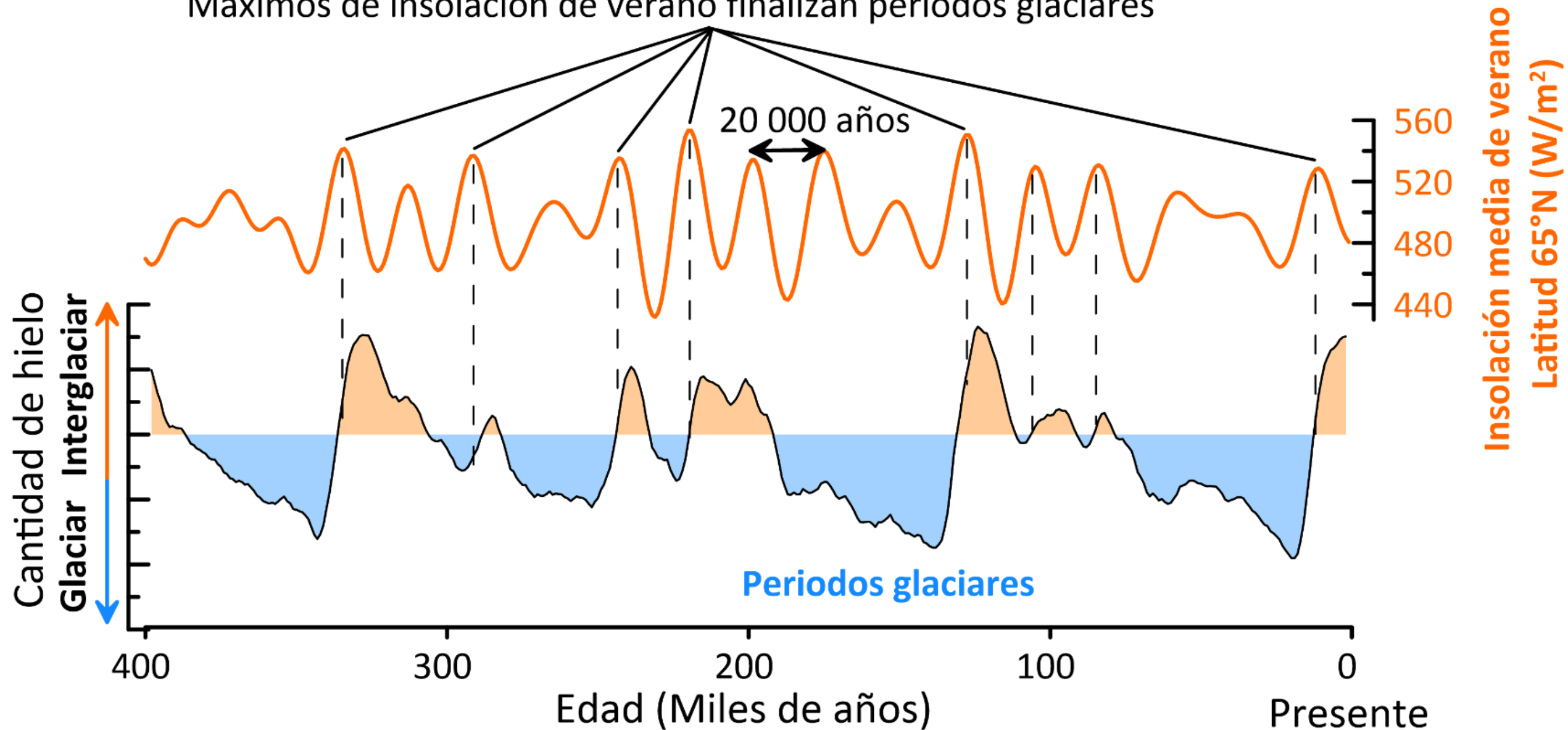



RITMOS LITOLÓGICOS



P8 CICLOS ASTRONÓMICOS FOSILIZADOS

Máximos de insolación de verano finalizan periodos glaciares





¡QUÉ ANTIGUA!
MÁS DE **2000** AÑOS

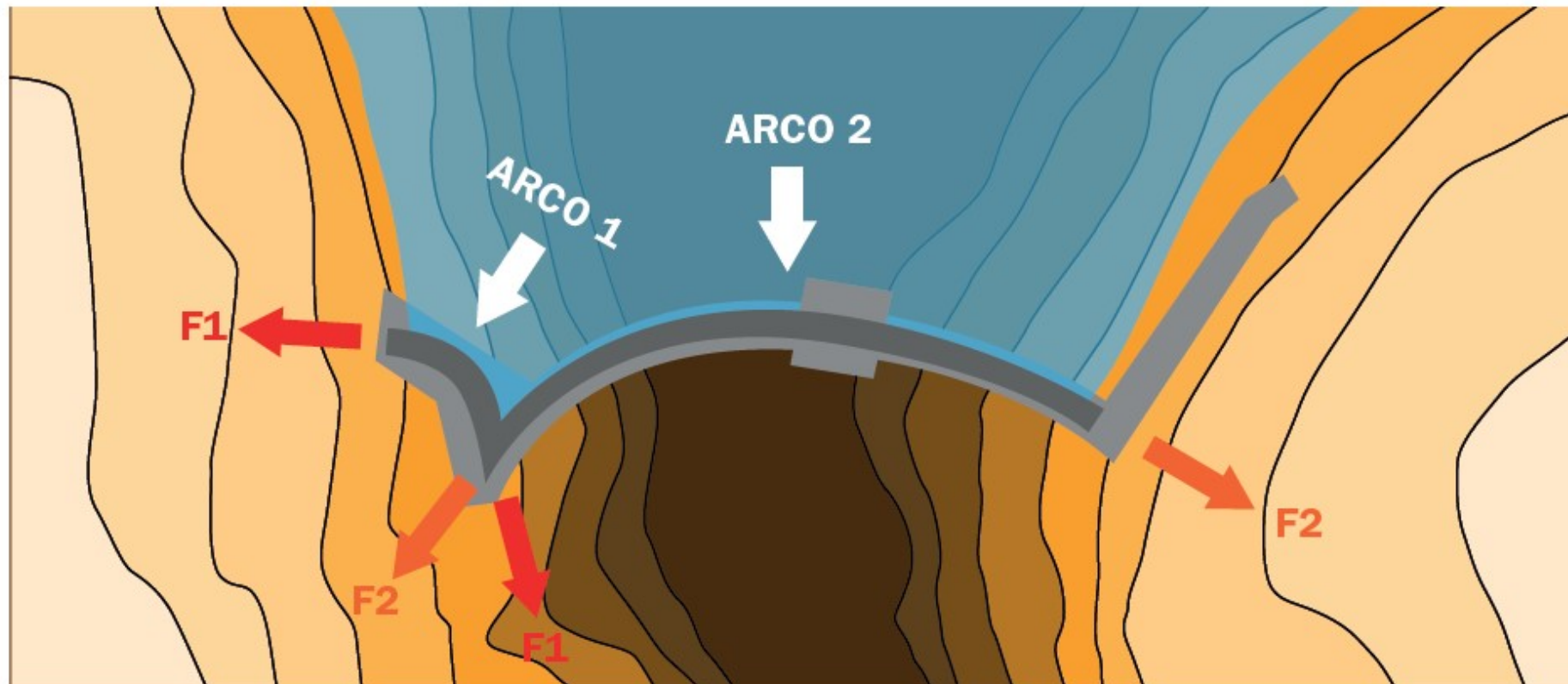
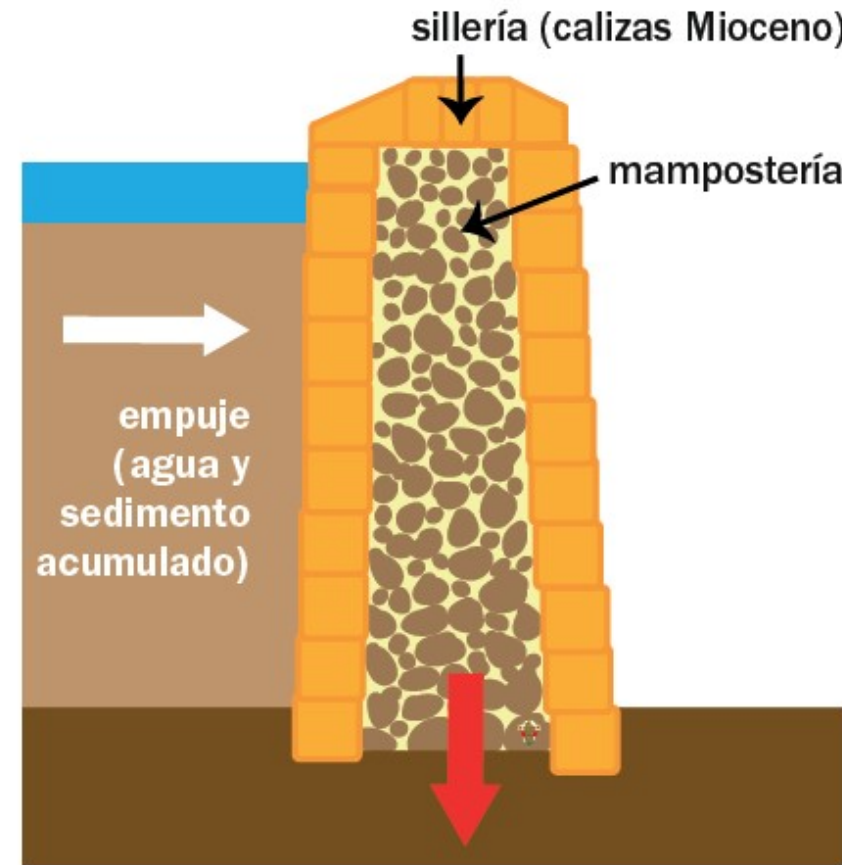
PUES YO DIRÍA
UN POQUITO MÁS...
EDAD SERRAVALLIENSE
12 o 13 MILLONES DE AÑOS



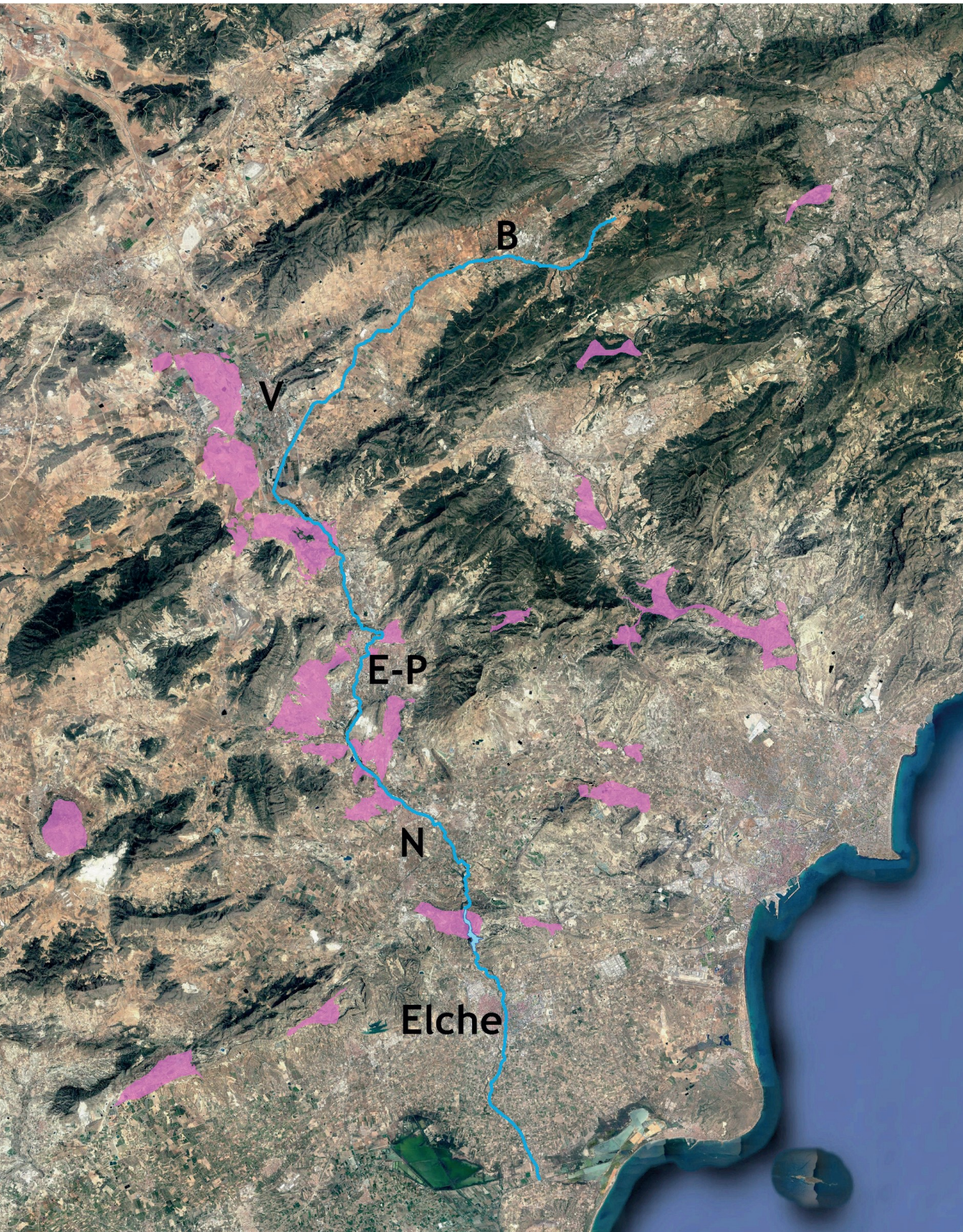
P9 EL LEGADO DE LA PIEDRA DE FERRIOL



P10 LA PRESA Y EL PANTANO DE ELCHE



P10 LA PRESA Y EL PANTANO DE ELCHE



P10 LA PRESA Y EL PANTANO DE ELCHE

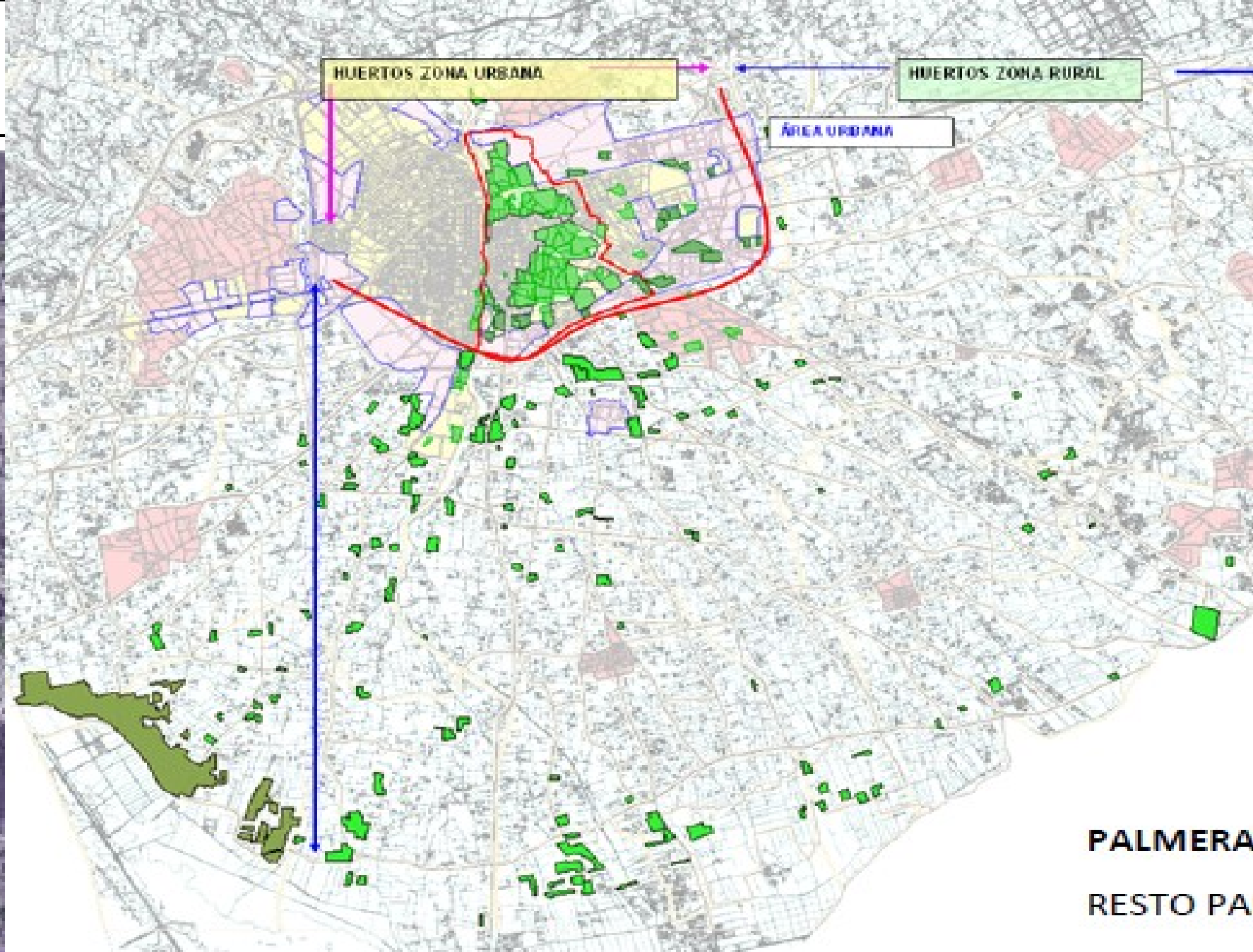


EL PALMERAL

ÁREA PATRIMONIO MUNDIAL



67 huertos – 144,2 ha



Distribución de los huertos de palmeras: Huertos Históricos (UNESCO) en el núcleo urbano y resto del término municipal.

PALMERAL UNESCO = 144 Ha

RESTO PALMERAL = 435 Ha

EL PALMERAL





EL PALMERAL



nombre
descripción para tu mapa

EL PALMERAL





Water of the
Acequia Mayor

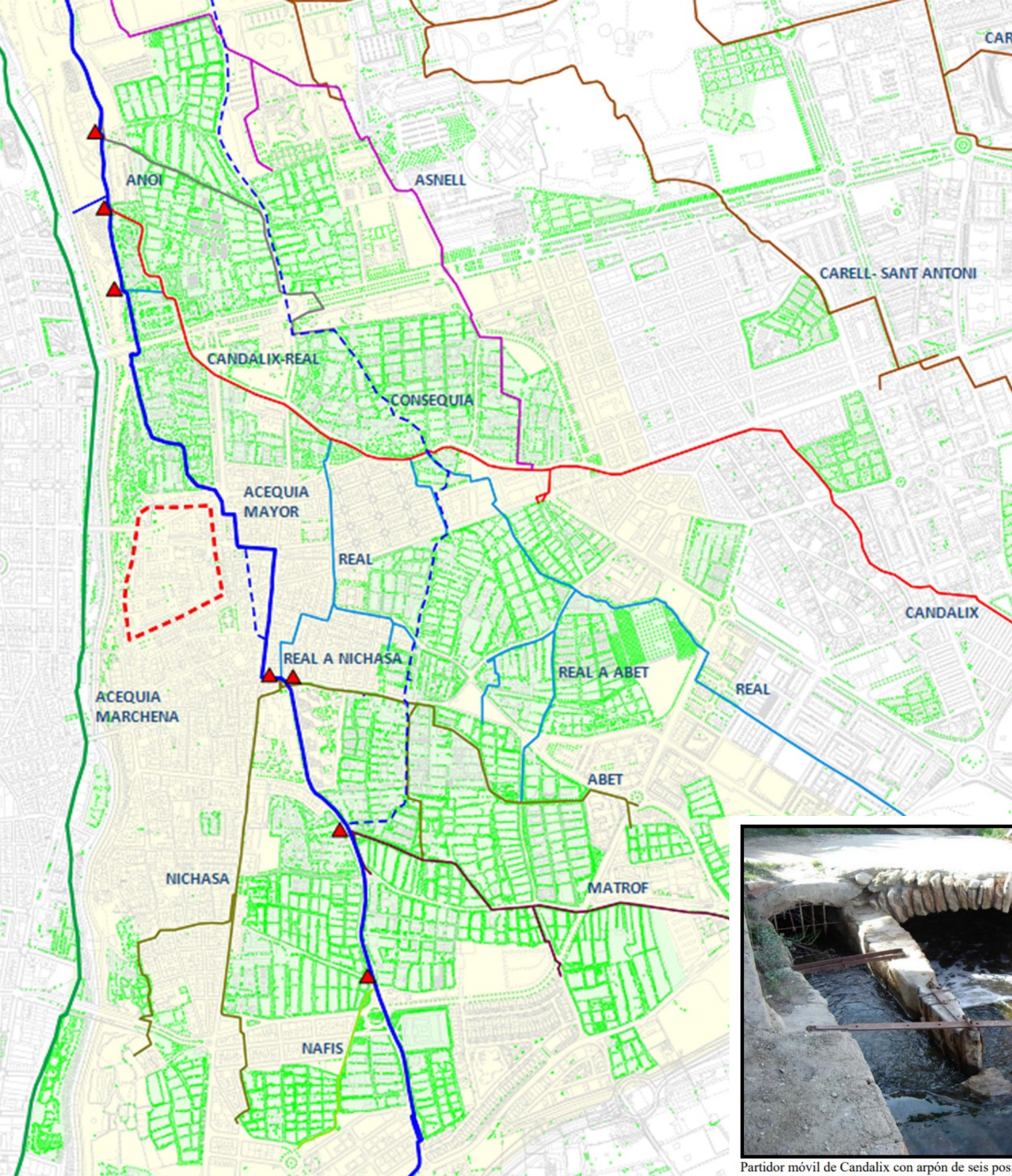
The fixed *partidor* divides the *Acequia Mayor*'s water, so the *Anol* branch can take its customary assignation

Anol has a second, mobile *partidor*. This allows *Anol* irrigators to sell a part of their water to irrigators placed downstream in the hydraulic system.



Mobile *partidores* are one of the most distinctive notes of Elche's traditional hydraulic system. They clearly indicate that water was negotiable between irrigators.

EL PALMERAL



Partidor móvil de Candaliix con arpon de seis posiciones